

GUIDE

D'INFORMATION et de PRÉVENTION



Le mot du **Maire**

La prévention, notre priorité

L'information et la sensibilisation des citoyens face aux risques majeurs sur notre commune sont des éléments essentiels pour une prévention efficace.

Le territoire communal est exposé aux inondations causées par le débordement de la Cèze et/ou par une rupture partielle ou totale du barrage de Sénéchas. Il est également soumis à un risque d'accident nucléaire avec la présence du site Marcoule, d'accident de transport de matières dangereuses, de feu de forêt et à un risque très faible de séisme.

L'équipe municipale a décidé l'élaboration de ce Plan Communal de Sauvegarde afin de préserver la sécurité des habitants et de protéger au mieux leurs biens et leur environnement. Ce plan a pour objectif de définir les mesures de prévention et de secours prises pour faire face à cette situation de crise. La réalisation du Plan Communal de Sauvegarde répond par ailleurs à l'obligation réglementaire qui lui est faite.

Ce Document d'Information Communal sur les Risques Majeurs présente les zones concernées par les différents risques, rappelle les consignes de sécurité à respecter et les démarches à suivre si une telle situation survient sur la commune.

En de telles circonstances, vigilance et entraide sont nécessaires et salvatrices.

Louis CHINIEU
Le Maire de Chusclan



DOCUMENT D'INFORMATION COMMUNAL sur les RISQUES MAJEURS à Chusclan

Les **RISQUES** identifiés sur la commune

NATUREL

Le risque Inondation

La commune de Chusclan peut être touchée par des crues rapides de la Cèze et par des phénomènes de ruissellement :

- Les crues de la Cèze affectent une grande partie du village ancien hormis la place de la Fontaine en rive gauche (crue de septembre 2002) et l'ensemble des zones habitées en rive droite.
- En cas d'épisodes pluvieux intenses, des inondations par ruissellement peuvent se produire sur plusieurs voiries entre les coteaux et le village ancien (chemin de la Conte de Carnignan, route de Saint-Etienne des Sorts etc.)

NATUREL

Le risque de Rupture de Barrage

Il est consécutif à la présence du barrage de Sénéchas située dans la haute vallée de la Cèze. Si une rupture totale du barrage se produisait, les eaux libérées par le barrage mettraient environ cinq heures trente pour arriver à Chusclan. Cependant, les hauteurs d'eau prévues sur la commune seraient inférieures à la crue centennale de la Cèze (inférieures à 2002).

NATUREL

Le risque Feu de Forêt

La commune de Chusclan possède des espaces boisés sensibles notamment sur la partie nord de son territoire (secteur de Valescure, les dents de Marcoule, la Moure de la Folle, les Combes et le château de Gicon), ainsi qu'au niveau de la déchetterie intercommunale.

De nombreuses habitations se trouvent à l'intérieur ou en bordure de ces espaces. Entre 1973 et 2013, 36 feux de forêt se sont produits sur le



Source : Midi Libre

territoire communal. Pour cette période, le total des surfaces brûlées a été de 177 hectares.

NATUREL

Le risque Sismique

Chusclan est une commune classée en catégorie 3 dans le zonage sismique de la France, cela signifie que le risque est jugé modéré. La totalité du territoire communal est concerné et toutes les constructions peuvent potentiellement subir des dommages selon l'intensité et la durée du séisme.

TECHNOLOGIQUE

Le Risque Nucléaire

La commune de Chusclan, située dans le périmètre des 5 km du site nucléaire de Marcoule, est comprise dans le champ d'application du Plan Particulier d'Intervention du site. La survenue d'un accident nucléaire représente donc un risque pour les biens et les personnes de la commune. A ce jour, aucun incident majeur n'est survenu sur le site de Marcoule.

Les services de secours et l'équipe municipale diffuseront les consignes de sécurité particulières à respecter si une telle situation se produisait.

TECHNOLOGIQUE

Le Risque Transport de Matières Dangereuses

Le transport de matières dangereuses (TMD) s'effectue selon plusieurs modes de circulation : voie routière, voie ferrée, voie fluviale et voie souterraine. La survenue d'un accident impliquant des matières dangereuses représente un risque pour les biens et les personnes qui sont situés à proximité.

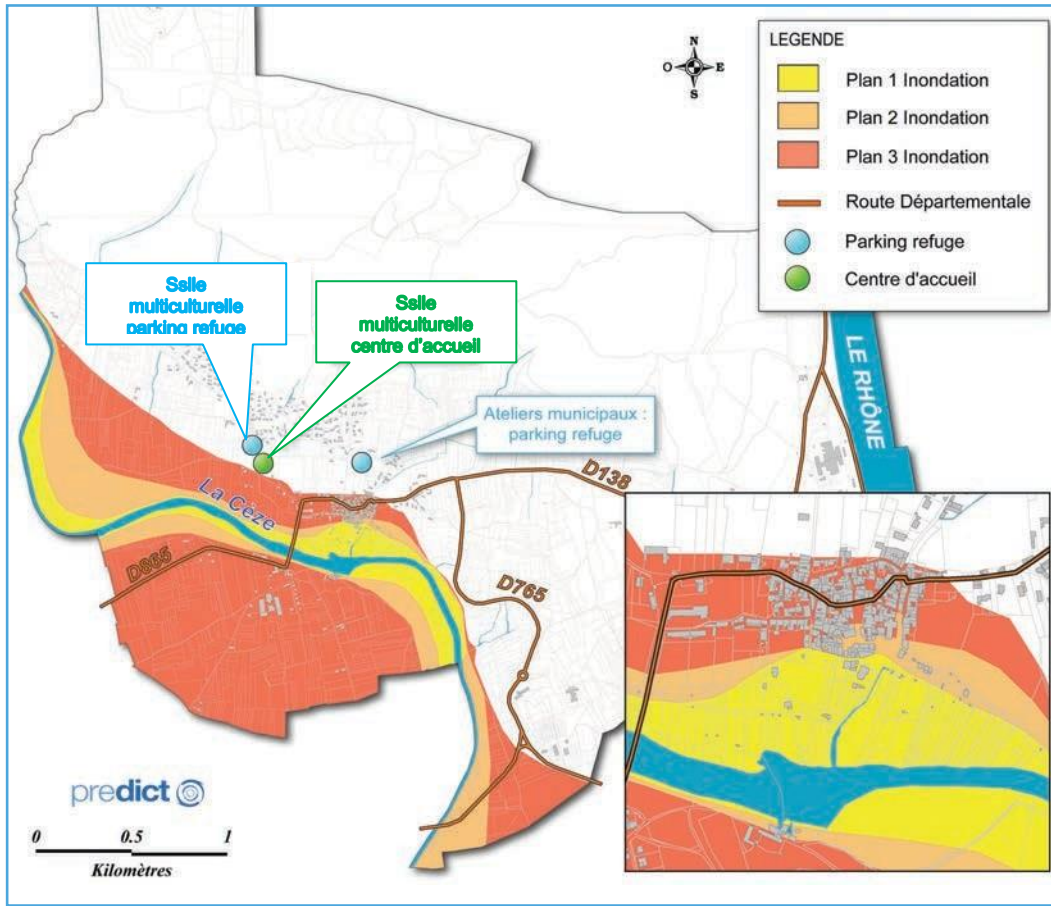
La commune de Chusclan est soumise aux risques T.M.D par voie routière au niveau des routes départementales (RD138 et RD765), par voie fluviale avec le Rhône et par voie souterraine avec le gazoduc et l'oxydyc. Les services de secours et l'équipe municipale diffuseront les consignes de sécurité particulières à respecter si une telle situation se produisait.



Source :
Ministère de l'Industrie



Le RISQUE INONDATION RUPTURE DE BARRAGE : LA CÈZE



CENTRE D'ACCUEIL :

En cas d'avis d'évacuation, la municipalité vous invite à vous rendre dans l'un des deux centres d'accueil selon votre lieu d'habitation :

- A la salle multiculturelle de Chusclan pour les habitants résidant en rive gauche de la Cèze et
- au centre Socio Culturel d'Orsan pour les habitants résidant en rive droite.

Plan 1 : Cèze (crue type décembre 2003)

Ce plan est enclenché lorsque la Cèze atteint 7 m à Bagnols sur Cèze et/ou 7 m à Tharoux. Une partie de l'équipe municipale est mobilisée pour fermer les premières routes en bas du village, mettre en sécurité les personnes résidant dans la plaine des Canabières et informer l'ensemble de la population de la situation via l'automate d'appel.

Plan 2 Cèze (crue type septembre 1976)

Ce plan est enclenché lorsque la Cèze atteint 7,90 m à Bagnols sur Cèze et/ou 7,90 m à Tharoux. La cellule de crise municipale est activée, la population est alertée via l'automate d'appel, le téléphone et le porte à porte. Les habitants dans les quartiers bas du village sont mis en sécurité, ainsi que l'école et la maison de retraite. A ce niveau de crue, la salle multiculturelle est ouverte.

Plan 3 Cèze (crue type septembre 2002) / rupture totale du barrage

Ce plan est enclenché lorsque la Cèze atteint 9 m à Bagnols sur Cèze et/ou 9 m à Tharoux. L'équipe municipale s'assure de la mise en sécurité de l'ensemble des habitants et met en place le dispositif communal prévu pour la gestion d'une telle situation (alerte et évacuation de la population, accueil des sinistrés au centre d'Accueil à la salle multiculturelle à Chusclan pour les habitants rive gauche, au centre d'hébergement à Orsan pour les habitants rive droite...).

Les CONSIGNES de sécurité

AVANT

- S'informer sur le risque, sa fréquence et son importance (mairie, préfecture, services de l'Etat).
- Disposer d'un poste de radio à piles, suivre les informations diffusées par votre radio de proximité et attendre les consignes des autorités.

PENDANT

A l'annonce de la montée des eaux, vous devez :

- Fermer portes, soupiraux, aérations,... pour ralentir l'entrée de l'eau et limiter les dégâts.
- Monter dans les étages avec : eau potable, vivres, papiers d'identité, radio à piles, lampe de poche, piles de rechange, vêtements chauds, vos médicaments.
- Couper l'électricité et le gaz pour éviter électrocution ou explosion.

Pour attendre les secours dans les meilleures conditions

- Ecouter votre radio de proximité pour connaître les consignes à suivre.
- Vous tenir prêt à évacuer les lieux à la demande des autorités.
- Prendre vos papiers d'identité et si possible, fermer le bâtiment.
- Ne pas aller chercher vos enfants à l'école, l'école s'occupe d'eux.
- Ne téléphoner qu'en cas de nécessité afin de libérer les lignes pour les secours.
- Ne pas aller à pied ou en voiture dans une zone inondée, vous iriez au devant du danger.
- Ne pas rester dans votre véhicule, il risque d'être emporté.
- Ne pas revenir sur vos pas.

Gardez votre calme, les secours sont prêts à intervenir

APRÈS

- Aérer et désinfecter les pièces.
- S'assurer de l'accessibilité de votre logement en suivant les consignes des services de secours.
- Ne rétablir l'électricité et autres réseaux qu'après vérification technique des circuits. Pour préserver votre santé, **ne pas consommer l'eau du robinet ou des forages** avant avis favorable de la mairie.
- Chauffer les locaux dès que possible.
- Faire l'inventaire des dommages, (prendre des photos).



Le RISQUE FEU DE FORÊT

En cas de sinistre, le Plan Communal de Sauvegarde est déclenché en collaboration avec les services de secours. Selon la situation et après expertise des services de secours, il vous sera demandé d'évacuer, et de vous mettre à l'abri dans le Centre d'Accueil (la salle multiculturelle).

DÉBROUSSAILLEMENT :

Vous êtes dans l'obligation de débroussailler (au minimum 50 mètres autour de votre habitation*) et de maintenir en permanence débroussaillé votre périmètre de sécurité (article L 322-3 du Code forestier).

Le débroussaillage vise à créer une discontinuité du couvert végétal pour ralentir et atténuer la progression du feu.

* la zone de débroussaillage est modulable en fonction du milieu environnant.

Pour plus d'information, contacter la DDTM au 04 66 56 27 80

Les CONSIGNES de sécurité

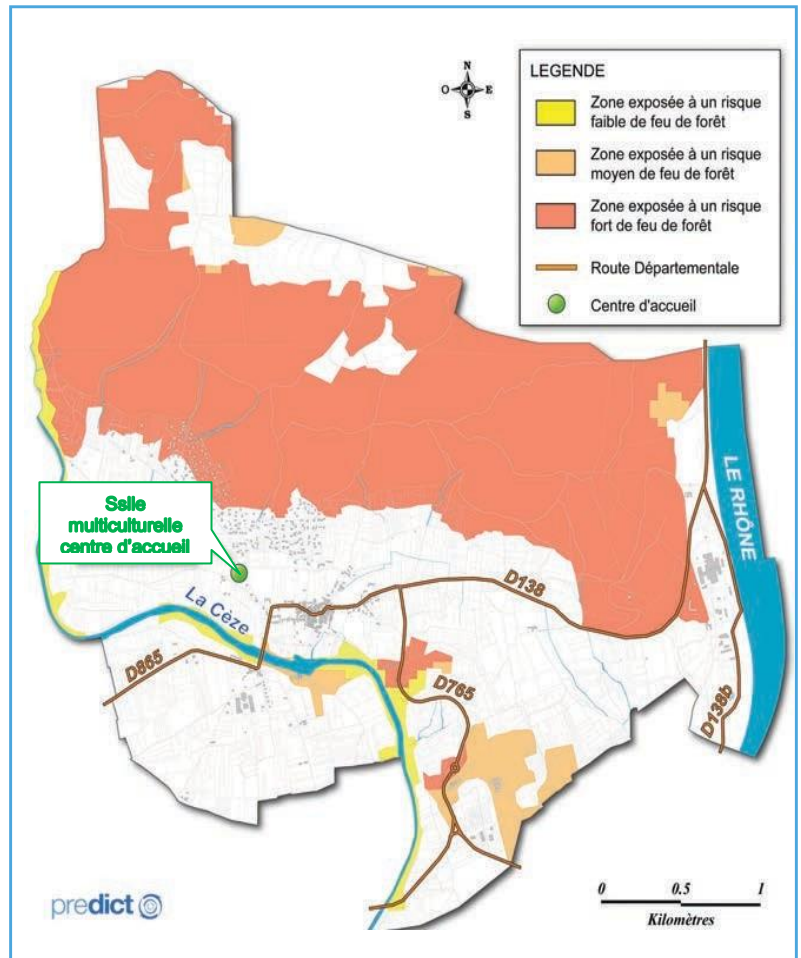
AVANT

- Repérer les chemins d'évacuation et les abris.
- Prévoir les moyens de lutte (points d'eau...).
- Débroussailler autour des habitations et le long des voies d'accès.
- Vérifier l'état des fermetures (portes, volets, et de la toiture...).

PENDANT

Surpris par un départ de feu, vous devez :

- Informer les sapeurs-pompiers le plus vite et le plus précisément possible (18 et 112).
- Si possible, attaquer le feu.
- Ouvrir le portail de votre terrain pour faciliter l'accès des pompiers.
- Fermer les bouteilles de gaz situées à l'extérieur et les éloigner si possible du bâtiment.
- Respirer à travers un linge humide.
- A pied, rechercher un écran (rocher, mur).
- En voiture, ne pas sortir.
- Dans la nature, s'éloigner dos au vent en se dirigeant sur les côtés du front de feu.
- Rester à votre domicile ou entrer dans le bâtiment le plus proche d'un bâtiment bien protégé est le meilleur abri.
- Fermer et arroser les volets, les portes et les fenêtres.



Pour éviter de provoquer des appels d'air :

- Boucher avec des chiffons mouillés toutes les entrées d'air (aérations, cheminées...).
- Arrêter la ventilation, rentrer les tuyaux d'arrosage, la fumée arrive avant le feu.
- Suivre les instructions des pompiers, ils connaissent le danger.

Le passage du feu ne dure pas très longtemps : gardez votre calme, les secours arrivent

APRÈS

- Eteindre les foyers résiduels.
- Aérer et désinfecter les pièces.



Le RISQUE SISMIQUE

Chuclan est une commune classée en catégorie 3 dans le zonage sismique de la

Les CONSIGNES de sécurité

France, cela signifie que le risque est jugé modéré. La totalité du territoire communal est concerné et toutes les constructions peuvent potentiellement subir des dommages selon l'intensité et la durée du séisme.

PENDANT LA SECOUSSE

- S'abriter sous une table solide, un lit, un bureau, dans l'encadrement d'une porte ou à l'angle d'un mur.
- Ne pas allumer de flamme.
- S'éloigner des cheminées, fenêtres et balcons.
- Ne pas utiliser les ascenseurs.

APRÈS LA PREMIÈRE SECOUSSE

- n Se méfier des répliques, d'autres secousses peuvent survenir.

DANS UN BÂTIMENT

- Coupez l'eau, le gaz et l'électricité.
- Eteindre les sources de chaleur et les radiateurs.


- Ne pas utiliser d'allumettes ou de briquets à cause du risque de fuite de gaz.
- Evacuer le bâtiment par les escaliers.

DANS LA RUE

- n S'éloigner des constructions, se diriger vers un endroit isolé en prenant garde aux chutes d'objet et aux fils dénudés.
- Ne pas téléphoner.
- Ne pas fumer.

APRÈS LE SÉISME

- Ne pas rentrer dans les bâtiments.
- Si vous êtes sinistrés, rapprochez-vous de la mairie pour avoir des informations complémentaires sur les démarches à entreprendre.





Le RISQUE NUCLÉAIRE

Si un accident majeur se produit dans une installation nucléaire et ne peut être maîtrisé, les risques sont de deux ordres :

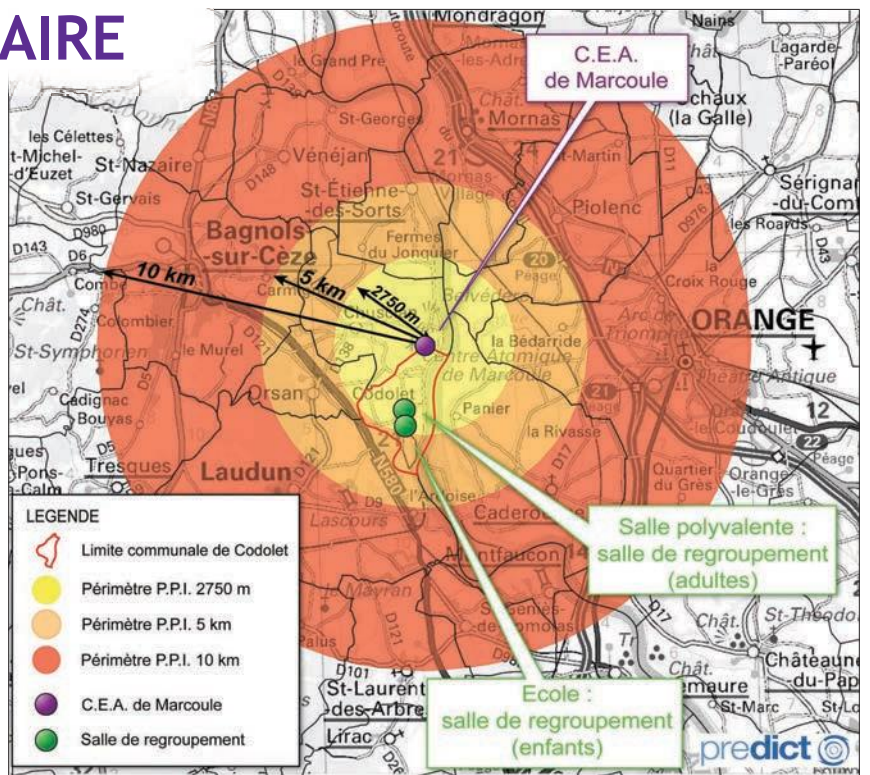
- risque d'irradiation par une source radioactive. Il ne concerne que les personnes présentes à proximité de la source ;
- risque de contamination par des poussières ou des gaz radioactifs rejetés dans l'atmosphère (air respiré) ou par des retombées sur les sols (aliments frais ingérés).

Les conséquences pour l'individu sont fonction de la dose absorbée (durée d'exposition, proximité de la source radioactive, quantité et nature des produits ingérés ou inhalés). On se protège de l'irradiation par des écrans (plomb, métal) et de la contamination par le confinement.

CENTRE D'ACCUEIL :

En cas d'accident nucléaire, la sirène est déclenchée soit par l'exploitant, soit par le réseau national d'alerte.

En cas de décision d'évacuation prise par les autorités, la municipalité vous invite à vous rendre à la salle multiculturelle qui fera office de salle de regroupement.



Les CONSIGNES de sécurité

AVANT

- S'informer sur le risque, les moyens d'alerte communaux, les consignes de sécurité et comportements à adopter en cas de survenue d'un accident nucléaire (DICRIM, guide d'information et de prévention, mairie, préfecture, services de l'Etat)
- Disposer d'un poste de radio à piles, suivre les infos diffusées par votre radio de proximité et attendre les consignes des autorités.
- Ne pas aller chercher ses enfants à l'école, l'école s'occupe d'eux.
- Eviter de passer des appels téléphoniques.
- N'évacuer que sur ordre du Préfet (par radio, tv).

Gardez votre calme, les secours sont prêts à intervenir

APRÈS

- Rester attentif à d'éventuelles consignes complémentaires des autorités
- En fonction de votre lieu de résidence et de l'éloignement avec le lieu de l'accident:
 - 1) Les autorités vous inviteront à vous mettre à l'abri dans des centres d'hébergement hors zone à risque.
 - 2) Les autorités délivreront des informations sur des restrictions d'accès à certaines zones et de consommation (interdiction de consommer certains produits du jardin etc).

PENDANT

Début de l'alerte (déclenchement de la sirène soit par l'exploitant, soit par le Préfet):

- Se tenir informé de la situation et respecter les consignes des autorités.

Le RISQUE TRANSPORT DE MATIÈRES DANGEREUSES

Les conséquences d'un accident de la circulation impliquant des véhicules transportant des matières dangereuses dépendent principalement du chargement transporté. Les services de secours et l'équipe municipale diffuseront les consignes de sécurité particulières à respecter si une telle situation se produisait.

Les CONSIGNES de sécurité

AVANT

- Connaître les risques et savoir les identifier

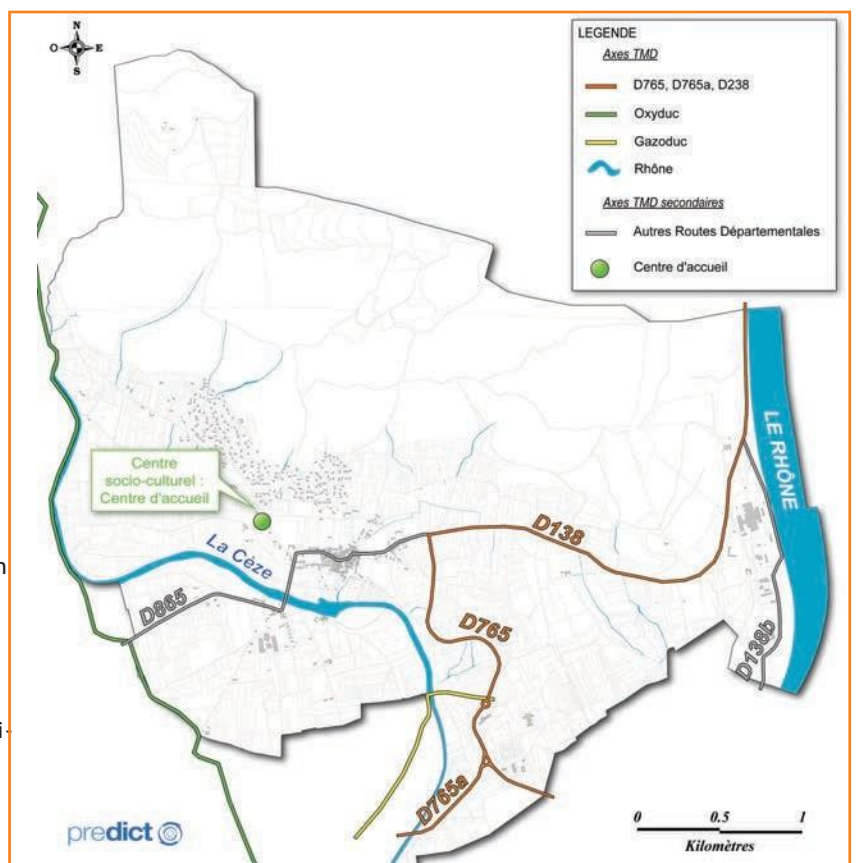
PENDANT

Si vous êtes témoin d'un accident :

- Donner l'alerte (18 ou 112 : sapeurs-pompiers, 17 : police) en précisant le lieu, la nature du moyen de transport, le nombre approximatif de victimes, le numéro du produit et le code de danger (losange coloré sur le véhicule), la nature du sinistre.
- S'il y a des victimes, ne pas les déplacer sauf en cas d'incendie et s'éloigner.
- Si un nuage toxique vient vers vous, fuir selon un axe perpendiculaire au vent, se mettre à l'abri dans un bâtiment (confinement) ou quitter rapidement la zone (éloignement), se laver en cas d'irritation et si possible se changer.
- L'alerte sera transmise par le système de sonorisation communal.

APRÈS

- Si vous êtes confinés, à la fin de l'alerte, aérez le local.



Les BONS réflexes...

À TOUS LES RISQUES



▶ Ecoutez la radio.
▶ Respectez les consignes des autorités.



▶ N'allez pas chercher vos enfants à l'école pour ne pas les exposer.



▶ Ne téléphonez pas, libérez les lignes pour les secours.

AUX RISQUES INONDATION & RUPTURE DE BARRAGE



▶ Evitez d'utiliser votre véhicule.



▶ Fermez les portes, fenêtres, soupiraux et aérations.



▶ Fermez le gaz et l'électricité.

AU RISQUE FEU DE FORÊT



▶ Dégagez les voies d'accès et les cheminements d'évacuation, arrosez les abords.



▶ Fermez les volets, portes et fenêtres. Calfeutrez avec des linges mouillés.



▶ Fermez les vannes de gaz et produits inflammables.



▶ Ne vous approchez pas d'un feu de forêt. Ne sortez pas sans ordre des autorités.



▶ Rentrez rapidement dans le bâtiment le plus proche.

AU RISQUE SISMIQUE



▶ Abritez-vous sous un meuble solide ou à l'angle d'un mur et éloignez-vous des fenêtres.



▶ Quittez rapidement les bâtiments.



▶ A l'extérieur, éloignez-vous des constructions et des lignes électriques et abritez-vous sous un porche pour éviter les chutes de débris.



▶ Après la secousse, coupez gaz et électricité, ne fumez pas et supprimez toute flamme. Sortez du bâtiment sans prendre les ascenseurs, dirigez-vous vers un endroit isolé.



▶ En voiture, arrêtez-vous immédiatement à l'écart des constructions et des fils électriques et ne descendez pas avant la fin de la secousse.



▶ Ne fumez pas. Pas de flammes ni d'étincelles.

AU RISQUE NUCLÉAIRE



▶ Allez chercher les comprimés d'iode en Mairie sur ordre des autorités.



▶ Les comprimés d'iode ne se prennent que sur ordre des autorités.



▶ N'évacuez que sur ordre du Préfet.

AU RISQUE TRANSPORT DE MATIÈRES DANGEREUSES



▶ Ne fumez pas. Pas de flammes ni d'étincelles.



▶ Rentrez rapidement dans le bâtiment le plus proche.



▶ Fermez et calfeutrez portes, fenêtres et ventilations. Eloignez-vous en.

ALERTE

☐☐☐ Des informations et consignes seront envoyées par téléphone (automate d'appels).

Vérifiez auprès des services de la mairie que vous êtes bien inscrits sur les listes de diffusion.



En cas de crise

Un PC crise est ouvert
en Mairie de Chusclan :

Tél. : 04 66 90 14 10

Si vous êtes témoin d'une situation de détresse,
alertez les pompiers :

**Tél. : 18 (poste fixe)
ou 112 (portable)**

Autres numéros de secours :
Police 17 - SAMU 15

Les LIENS INTERNET UTILES

- Prévisions et vigilances météorologiques : www.meteo.fr
- Carte de vigilances crues : www.vigicrues.ecologie.gouv.fr
- Site de la Préfecture du Gard : www.gard.gouv.fr
- Portail du ministère de la prévention des risques majeurs : www.prim.net
- Assurance : le CDIA / Centre de Documentation et d'Information de l'Assurance : www.cdia.fr